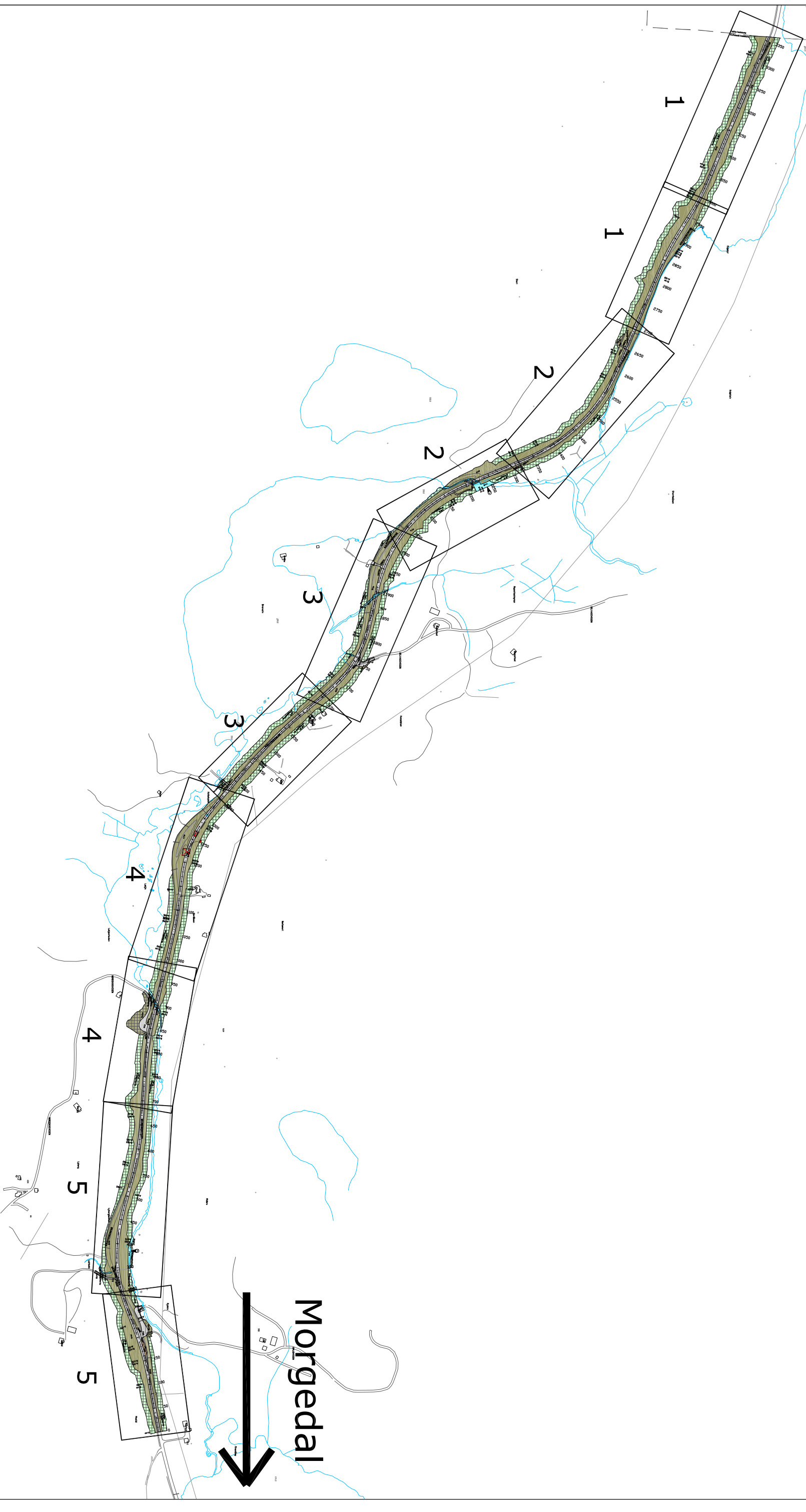
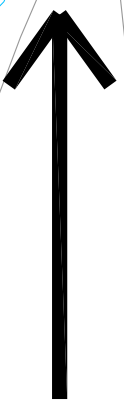


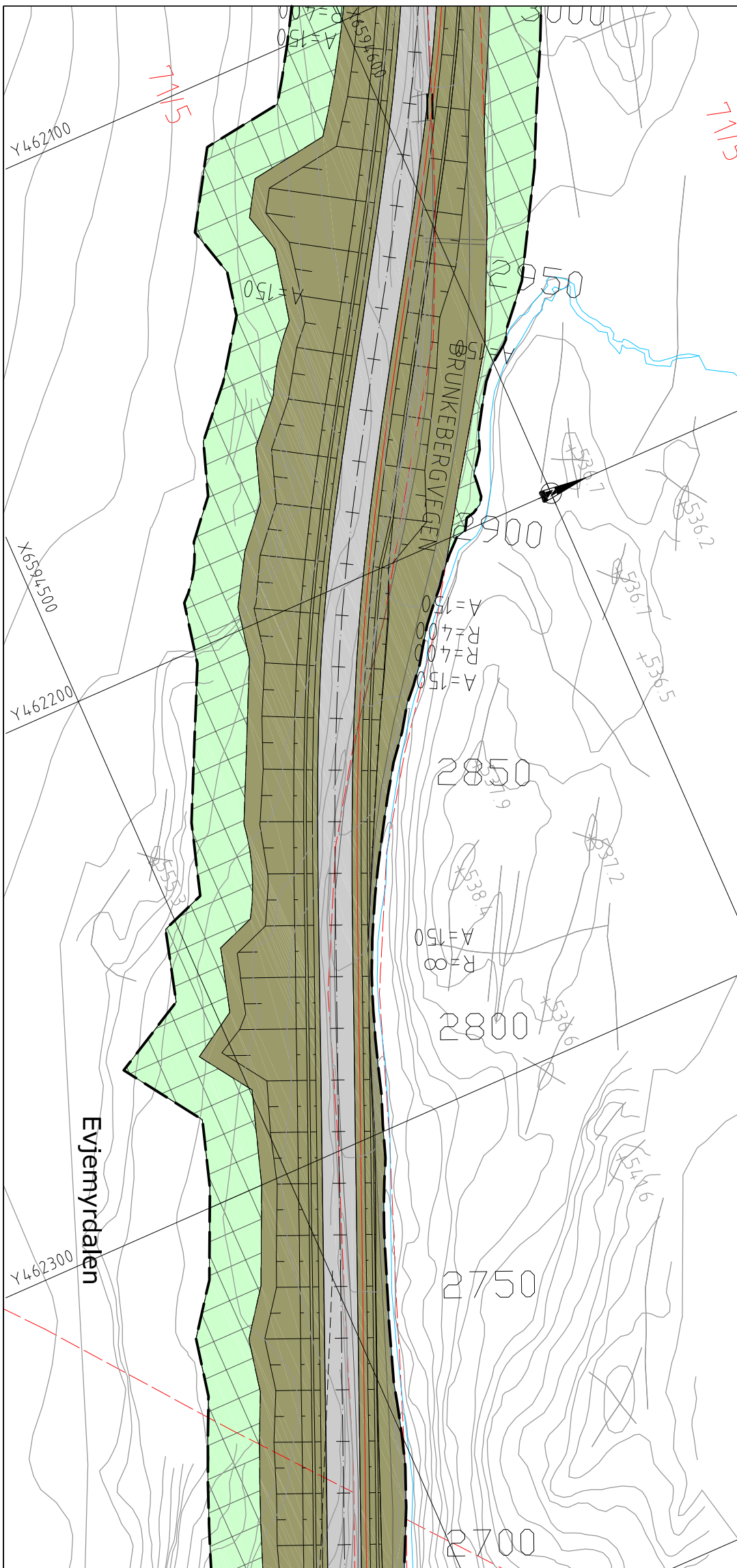
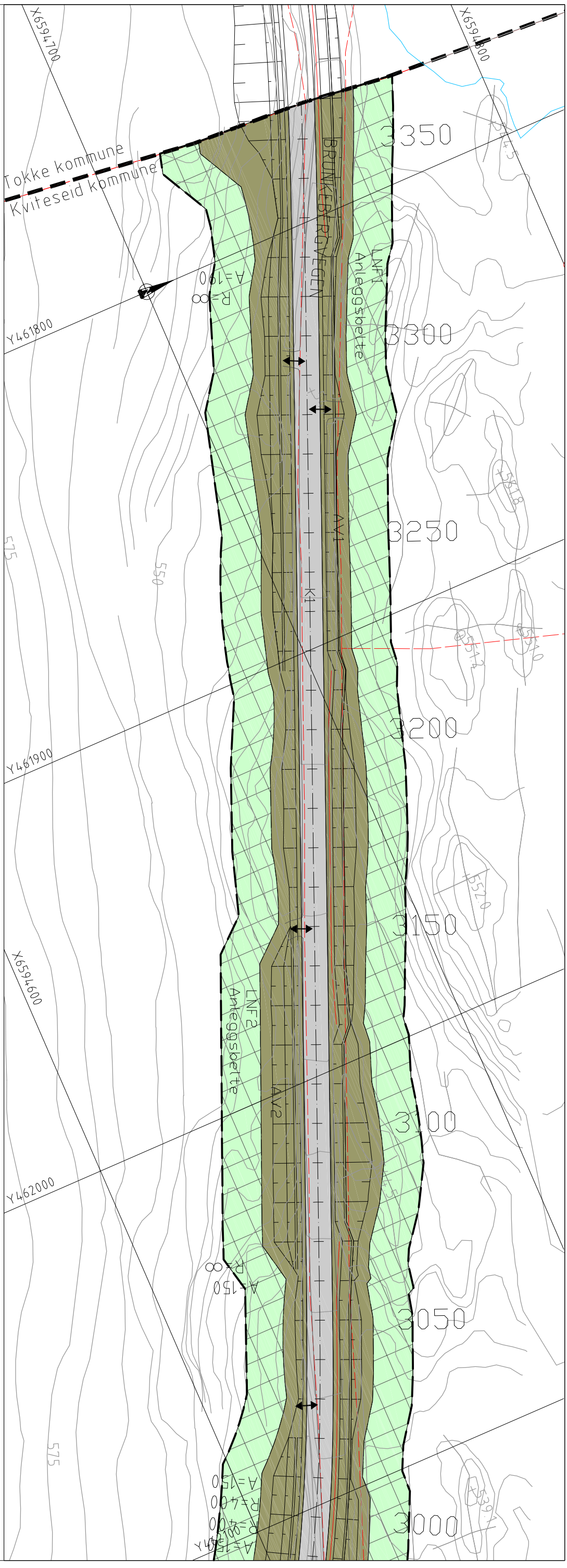
Mostøy I



Morgedal



Reguleringsplan for E134  
Morgedal - Mostøy I  
Strekning 3  
Kviteseid kommune



TEIKNFORKLARING

- PBL 12-5. AREALFØREMAL**
- 2. Samferdsleantlegg og teknisk infrastruktur
    - K Køyreveg, offentlig
    - FK Køyreveg, felles
    - PK Køyreveg, privat
    - AV Anna veggrunn
    - AVF Offentleg grøntareal
    - AVV Felles grøntareal
    - AVP Anna veggrunn privat grøntareal
    - H Holdplass/repos
    - KH Kollektivhaldeplass
  - 3. Landbruks, natur- og friluftsområde
    - LNF LNF område der det er høve til spreidd utbygging og vassdrag
    - FV Friluftsområde i vassdrag/bekk
  - 4) Førebels handlegingsområde
    - □ Anleggshellete
- ANDRE SYMBOL:**
- Planavgrensing
  - Førendisgrense
  - ⊠ Eksisterende bygning som er føresettt fjerna
  - Regulert sentertline
  - Friskiltline
  - Bru
  - Grense for bondleggingssone
  - Avkørsle
  - == Stenging av avkørsle
- ANDRE SYMBOL:**
- Rekkverk
  - Egedomsgrenser
  - ① Omlegging av bekk

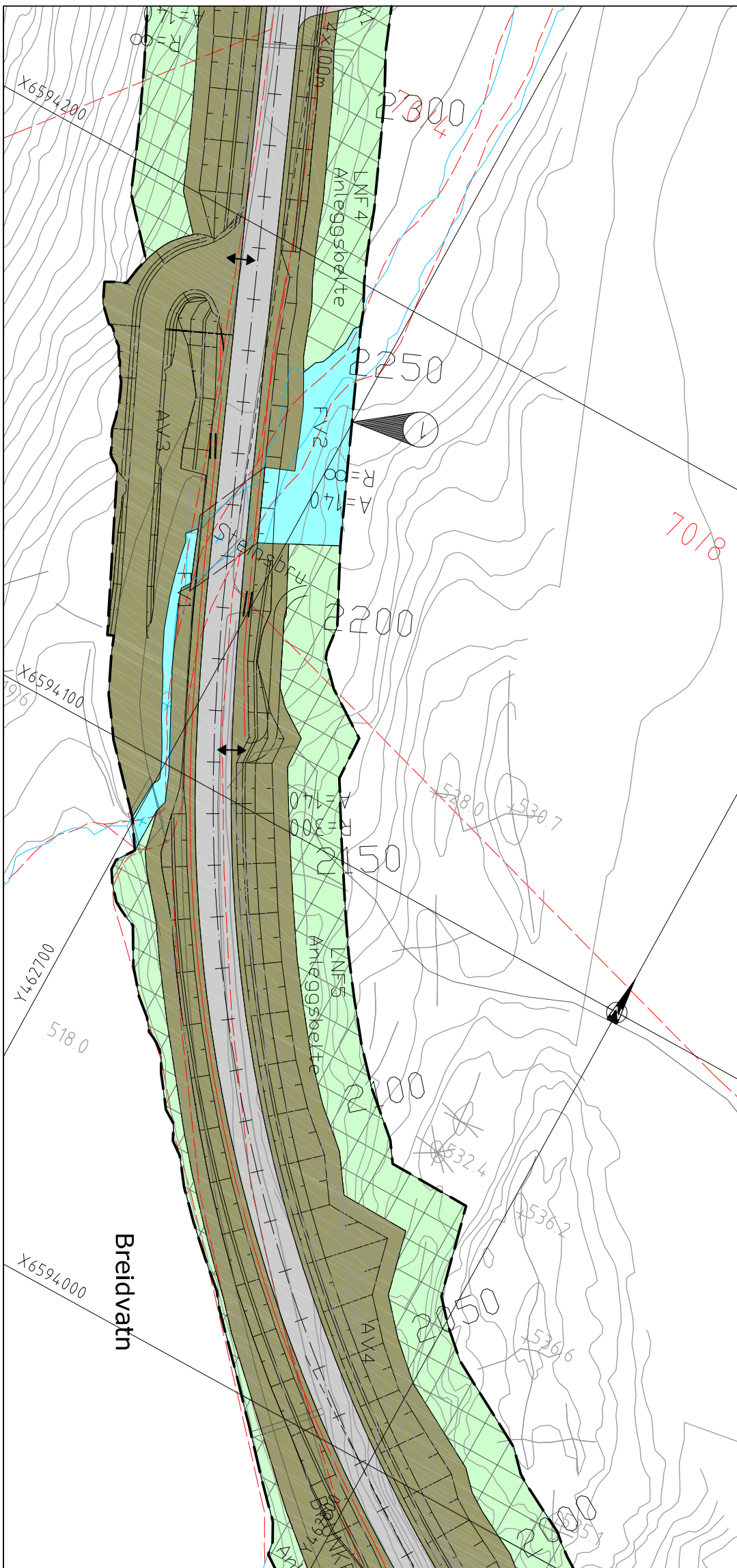
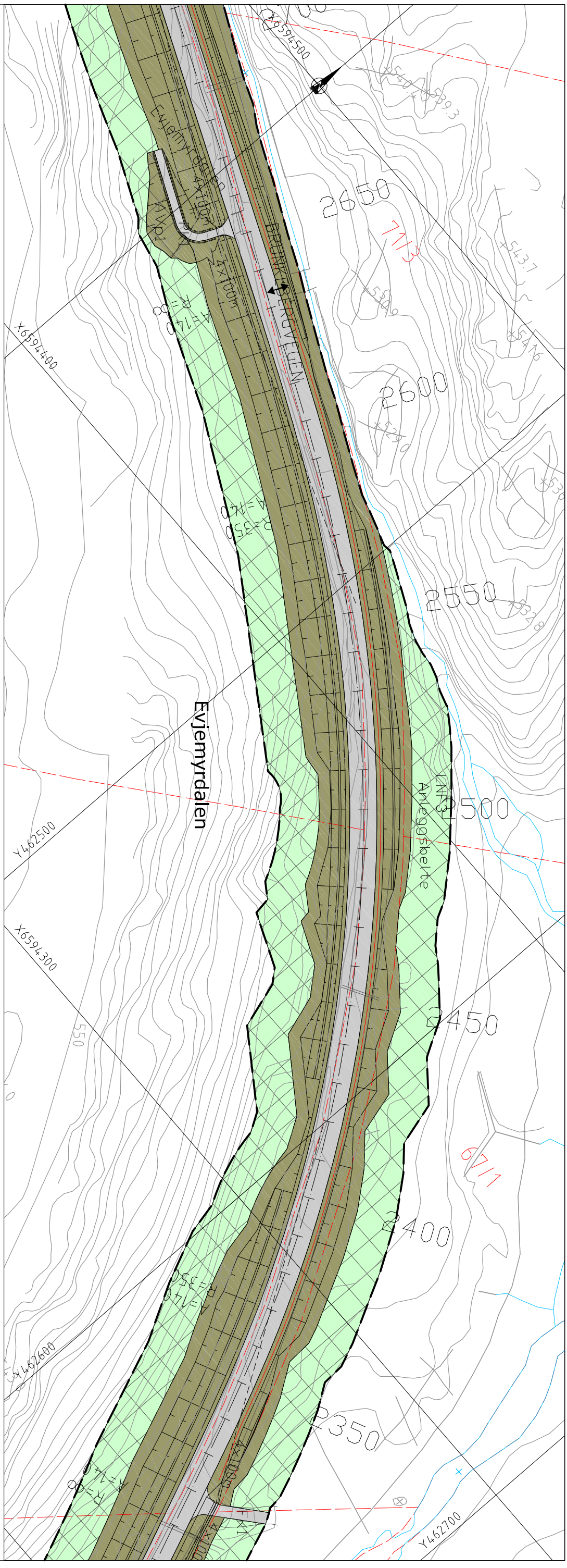
Reguleringsplan for E134 Morgedal - Mostøyl

SAKSHANDSAMING J.F.L.G. PLAN- OG BYGNINGSLOVA	SAKSNR	DATA	SIGN
Kuningjerling om oppstart av planarbeid	02.09.09		
1. gangs handsaming			
Direksjon ettersegn frå ... til ...			
2. gangs handsaming			
VEDTAK I KOMMUNESTYRET			
Revisjonsnr.	Dato	Saksnr.	Signatur
Kartstokk	1:1000 (A3)		
Teikningsnr.			
Dato	29.03.2010		

Evjemyrdalen

7115

7115



TEIKNFORKLARING

PBL 12-5 AREALFØREMAL

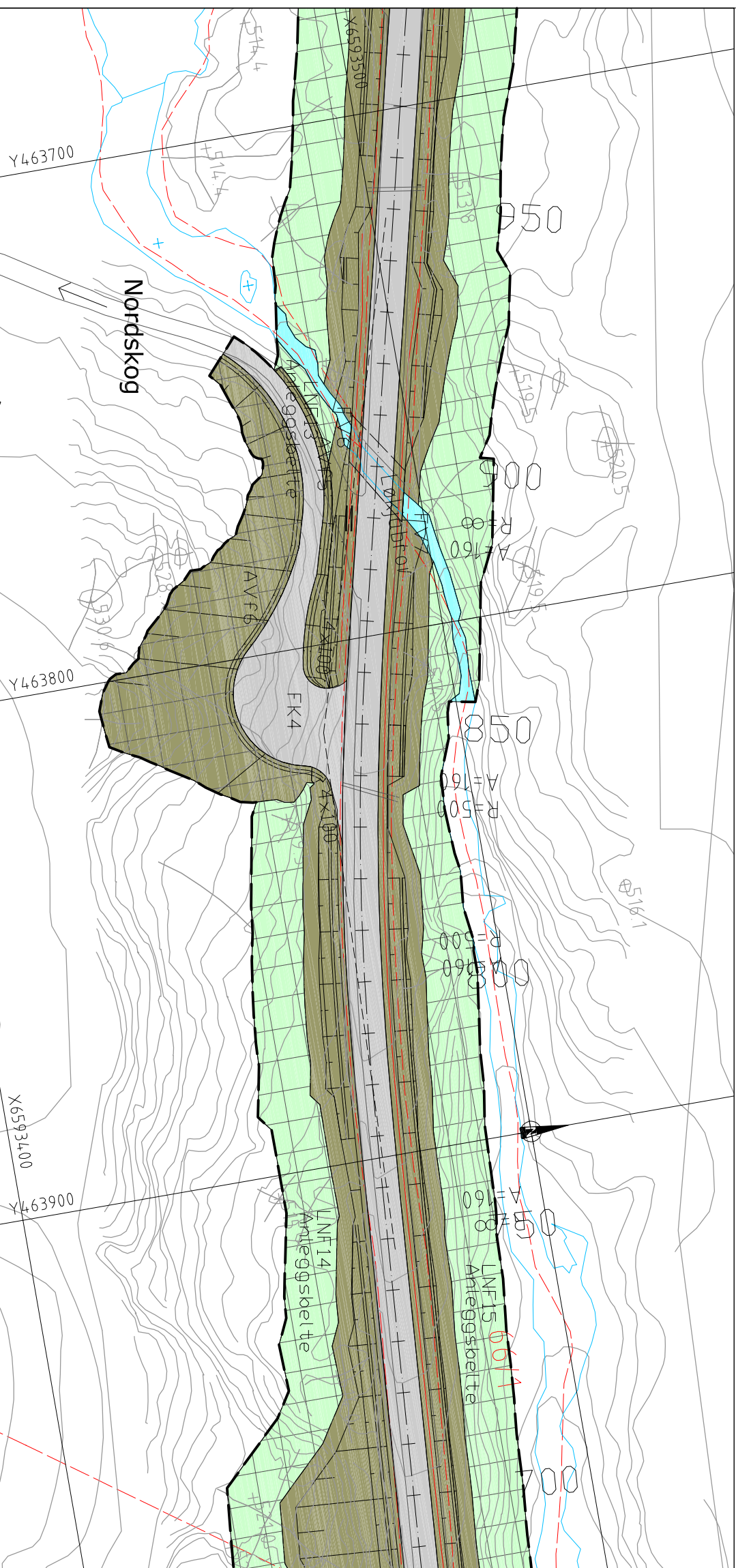
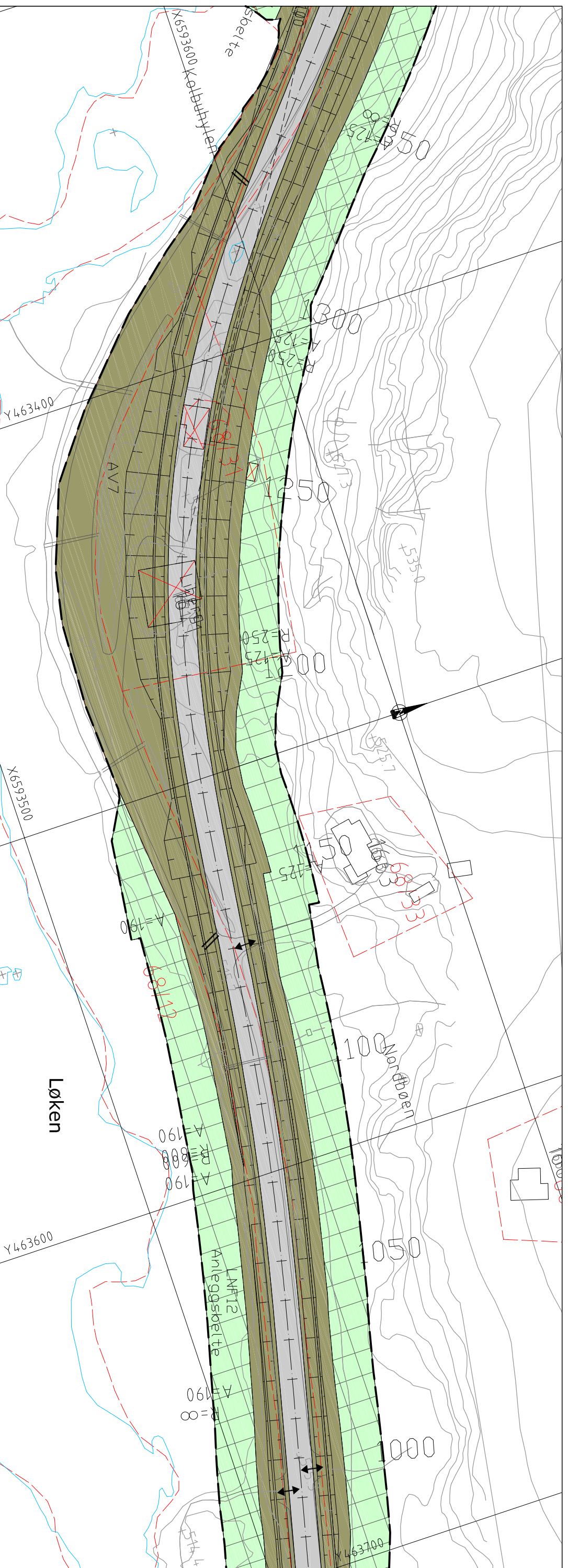
- 2. Samferdsleanelegg og teknisk infrastruktur
  - K Køyreveg, offentlig
  - FK Køyreveg, felles
  - PK Køyreveg, privat
  - AV Anna veggrunn
  - AVF Offentleg grøntareal
  - AVP Annas veggrunn felles grøntareal
  - H Annas veggrunn privat grøntareal
  - KH Holdelass/repos
- 3. Landbruks, natur- og friluftsområde
  - LNF LNF område der det er høve til spreidd utbygging og vassdrag/bekk
  - FV Friluftsområde i vassdrag/bekk
- PBL 12-6. HENSYNSDOMAR
  - d) Førebels handlegingsområde
  - Anleggsselte

- STREKSYMBOL M.V.
- Planavgrensning
  - Førendisgrense
  - Ekisterende bygning som er føresettt fjerna
  - Regulert sentertline
  - Friskiltline
  - Bru
  - Grense for bondleggingssone
  - Avkørsle
  - Stenging av avkørsle

- ANDRE SYMBOL:
- Rekkverk
  - Eigedomsgrenser
  - Omlegging av bekk

Reguleringsplan for E134 Morgedal - Mostøyl		Saksnummer: 29.03.2010	
Saksbehandlingsplan: J.F.L.G. PLAN- OG BYGNINGSLOVA		Saksnummer: 02.09.09	
Kunngjering om oppstart av planarbeid		Saksnummer: 02.09.09	
1. gangs handsaming		Saksnummer: 02.09.09	
2. gangs handsaming		Saksnummer: 02.09.09	
3. gangs handsaming		Saksnummer: 02.09.09	
VEDTAK I KOMMUNESTYRET		Saksnummer: 02.09.09	
Kviteseld kommune		Saksnummer: 02.09.09	
RAMBØLL		Saksnummer: 02.09.09	
STATENS VÆRVERN		Saksnummer: 02.09.09	
ZAVS		Saksnummer: 02.09.09	





TEIKNFORKLARING

PBL 12-5. AREALFØREMAL

2. Samferdslearelegg og teknisk infrastruktur

- K Køyreveg, offentlig
- FK Køyreveg, felles
- PK Køyreveg, privat
- AV Anna veggrunn
- AVF offentlig grøntareal
- AVP felles veggrunn
- AVD Anna veggrunn
- H privat grøntareal
- KH Holdelass/repos
- KH Kollektivhaldeplass

3. Landbruks, natur- og friluftsområde

- LNF LNF område der det er høve til spreidd utbygging
- FV vassdrag/bekk

4) Førebels handlegingsområde

- ANleggskjelte

STREKSYMBOL M.V.

- Planavgrensning
- Førendisgrense
- Ekisterende bygning
- Som er føresettt i ferma
- Regulert sentertline
- Friskiltline
- Bru
- Grense for bandleggingssone
- Akkørstie
- Stenging av akkørstie

- ANDRE SYMBOL:
- Rekkverk
  - Eigedomsgrenser
  - Omlegging av bekk

Reguleringsplan for E134 Morgedal - Mostøy!

SAKSHANDSAMING J.F.L.G. PLAN- OG BYGNINGSLOVA	SAKSNR.	DATO	SIGN.
Kuningjerling om oppstart av planarbeid	02.09.09		
1. gangs handsaming			
Definert ettersegn frå ... til ...			
2. gangs handsaming			
VEDTAK I KOMMUNESTYRET			

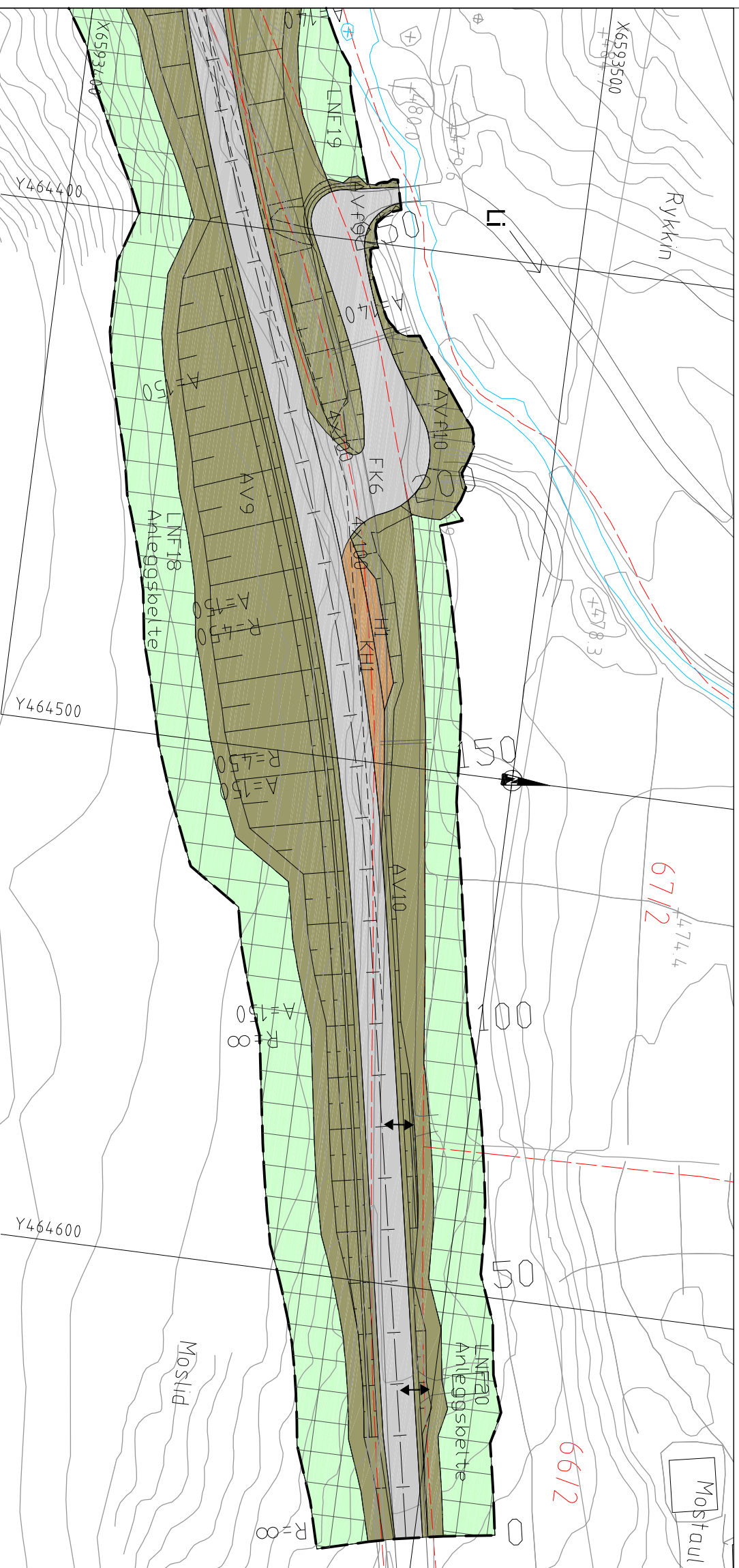
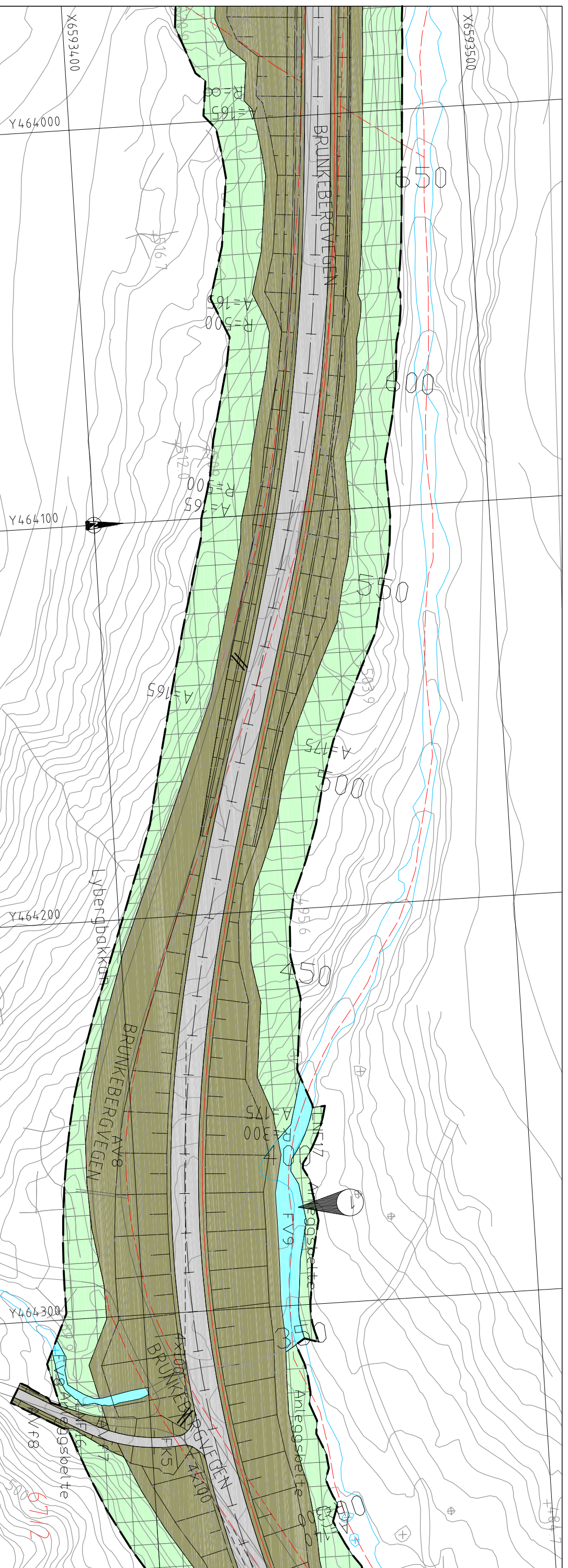
Revisjonsplan	Dato	Saksnr.	Signatur

Kartstokk	1:1000 (A3)
Kartblad	
Revisjonsnr.	
Dato	29.03.2010

Kviteseid kommune	Rambøll	4AV5
-------------------	---------	------



TEIKNFORKLARING

PBL 12-5. AREALFØRML

2. Samferdslelegg og teknisk infrastruktur

K Køyrevveg, offentlig

FK Køyrevveg, felles

PK Køyrevveg, privat

AV Anna veggrunn

AVF offentleg grøntareal

AVP felles veggrunn

H Anna veggrunn

H privat grøntareal

H Holdelass/repos

KH Kollektivhaldeplass

3. Landbruks, natur- og friluftsområde

LNF LNF område der det er høve til spreidd utbygging

5. Bruk og vern av sja og vassdrag

FV Friluftsområde i vassdrag/bekk

PBL 12-6. HENSNSSDNAR

d) Førrebels handlegingsområde

Anleggsbelte

STREKSYMBOL. M.V.

Planavgrensing

Førendisgrense

Ekstisterende bygging som er føreset i fjerna

Reguleret sentertline

Friskiltline

Bru

Grense for omdleggingszone

Avkørsle

Stenging av avkørsle

ANDRE SYMBOL.

Rekkverk

Eigedomsgrense

Omgjeving av bekk

Revisjonar

Dato

Saksnr.

Signatur

Reguleringsplan for E134 Morgedal - Mostøyl

SAKSHANDSAMING I FLG. PLAN- OG BYGNINGSLOVA

Kuningjering om oppstart av planarbeid

1. gangs handsaming

Drøfting etter syn. frå ... til ...

2. gangs handsaming

VEDTAK I KOMMUNESTYRET

SAKSNR. DATO SIGN.

02.09.09

29.03.2010

11000 (432)

29.03.2010

RAMBØLL

SAVS

Statens vegvesen

Kviteseld kommune