

TEIKNFORKLARING
PBL §12-5 REGULINGSFØREMÅL

- Bygninger og anlegg (PBL2008 §12-5 NR.1)**
- B Bustader (1110)
 - T Tenesteying (1160)
 - BH Barnehage (1161)
 - HOM Helse-/omsorgsinstitusjon (1168)
 - B/F/K Bustad/forretning/kontor (1802)
 - B/K Bustad/kontor (1804)
 - F/K Forretning/kontor (1810)
- Samferdselsanlegg og teknisk infrastruktur (PBL2008 §12-5 NR.2)**
- V Veg (2010)
 - KV Køyveg (2011)
 - FO Fortau (2012)
 - GS Gang-/sykkelveg (2015)
 - AVG Annan veggrunn - grøntareal (2019)
 - KH Kollektivhaldeplass (2073)
- Landbruks-, natur- og friluftsmål og reindrift (PBL2008 §12-5 NR.5)**
- LNF LNFRareal for nødvendige tiltak for LNFR (5100)

- Omsynssoner (PBL2008 §12-6)**
- H140 Sikringsone - Frisikt (140)
- Føresegningsområde (PBL2008 §12-7)**
- #1 Føresegningsområde - Anlegg- og riggområde

- Juridiske linjer og punkt PBL2008**
- S Sikringssonengrense - Frisikt (140)
 - F Føresegningsgrense - Anlegg- og riggområde

- Juridiske linjer og punkt felles for PBL 1985 og 2008**
- P Planen si avgrensning
 - F Føresegningsgrense
 - FM Formålsgrense
 - RT Regulert tomtegrense
 - Z Eigedomsgrense som skal oppbevast
 - B Byggegrense
 - Bygninger som inngår i planen
 - Bygninger som skal fjernast
 - Regulert senterlinje
 - Stenging av avkjørsel
 - Avkjørsel

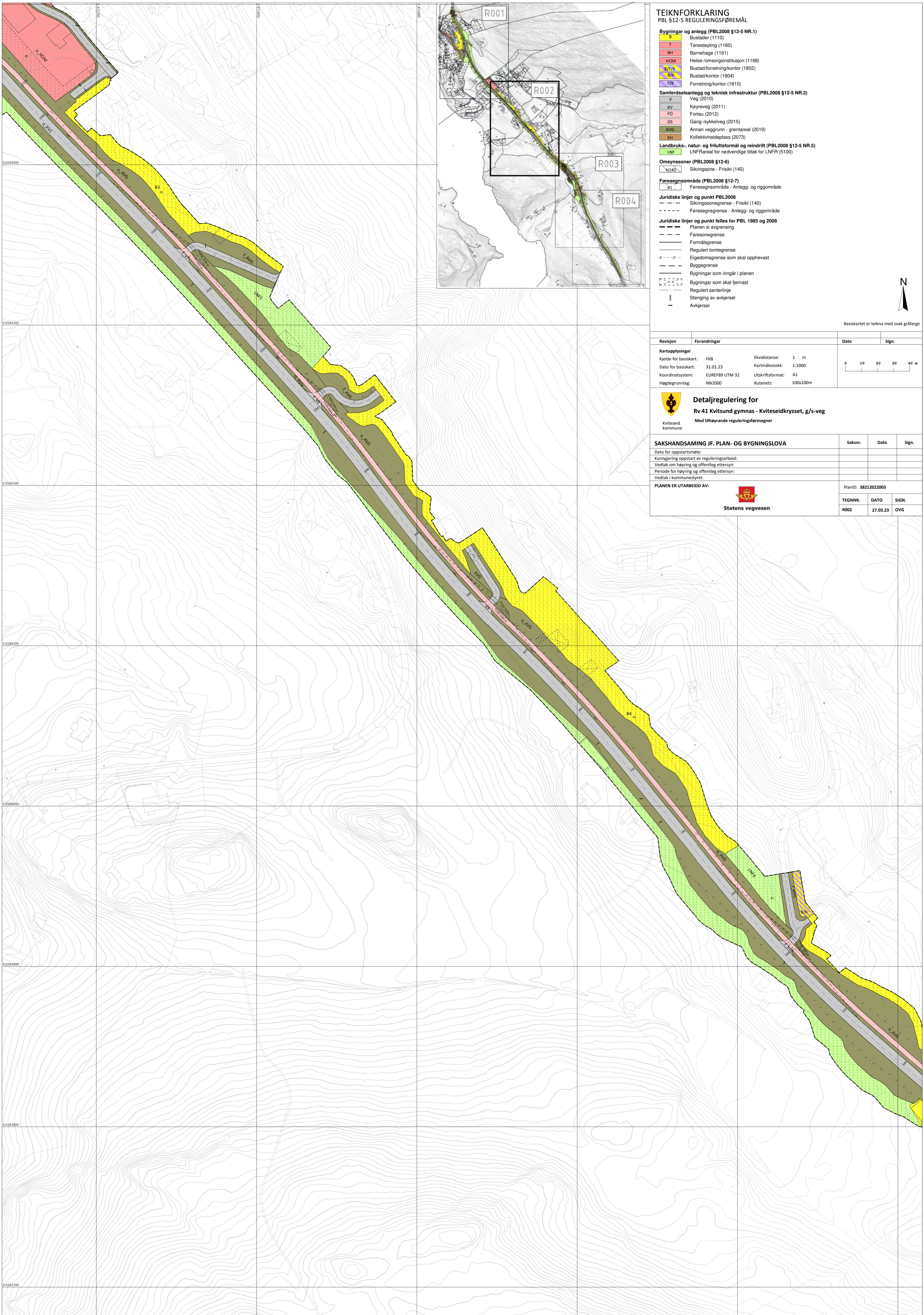


Revisjon	Forandringar	Dato	Sign.
Kartopplysingar			
Kjelde for basiskart:	FKB	Ekvildestanse:	1 m
Dato for basiskart:	31.01.23	Kartmålestokk:	1:1000
Koordinatsystem:	EUREF89 UTM 32	Utskriftsformat:	A1
Høgdegrunnlag:	NN2000	Rutenett:	100x100m

Detaljregulering for
Rv 41 Kvitund gymnas - Kviteseidkrysset, g/s-veg
Med tilhørende reguleringsføresegnar

SAKSHANDSAMING JF. PLAN- OG BYGNINGSLOVA	Saksnr.	Dato	Sign.
Dato for oppstartsmøte:			
Kunngjeving oppstart av reguleringsarbeid:			
Vedtak om høyring og offentleg ettersyn:			
Periode for høyring og offentleg ettersyn:			
Vedtak i kommunestyret:			

PLANEN ER UTARBEID AV:	PlanID: 38212022003
	TEGNR. DATO SIGN.
	R001 27.03.23 OVG



TEIKNFORKLARING

PBL §12-5 REGULINGSFØREMÅL

Bygninger og anlegg (PBL2008 §12-5 NR.1)

- B Bustader (1110)
- T Tenesteying (1160)
- BH Barnehage (1161)
- HOM Helse-/omsorgsinstitusjon (1168)
- B/F/K Bustad/forretning/kontor (1802)
- F/K Forretning/kontor (1810)

Samferdselsanlegg og teknisk infrastruktur (PBL2008 §12-5 NR.2)

- V Veg (2010)
- KV Køyreveg (2011)
- FO Fortau (2012)
- GS Gang-/sykkelveg (2015)
- AVG Annan veggrunn - grøntareal (2019)
- KH Kollektivhaldeplass (2073)

Landbruks-, natur- og friluftsmål og reindrift (PBL2008 §12-5 NR.5)

- LNF LNFRareal for nødvendige tiltak for LNFR (5100)

Omsynssoner (PBL2008 §12-6)

- H140 Sikringsone - Friskt (140)

Føresegsområde (PBL2008 §12-7)

- #1 Føresegsområde - Anlegg- og riggområde

Juridiske linjer og punkt PBL2008

- Sikringsgrense - Friskt (140)
- Føresegsgrense - Anlegg- og riggområde

Juridiske linjer og punkt felles for PBL 1985 og 2008

- Planen si avgrænsing
- Føresegsgrense
- Formålsgrense
- Regulert tomtegrense
- Eigedomsgrense som skal oppbevast
- Byggegrense
- Bygninger som inngår i planen
- Bygninger som skal fjernast
- Regulert senterlinje
- Stenging av avkjørsel
- Avkjørsel

Basiskartet er teikna med svak gråfarge

Revisjon	Forandringar	Dato	Sign.

Kartopplysingar

Kjelde for basiskart: FKB	Ekvidistans: 1 m
Dato for basiskart: 31.01.23	Kartmålestokk: 1:1000
Koordinatsystem: EUREF89 UTM 32	Utskriftsformat: A1
Høgdegrunnlag: NN2000	Rutenett: 100x100m



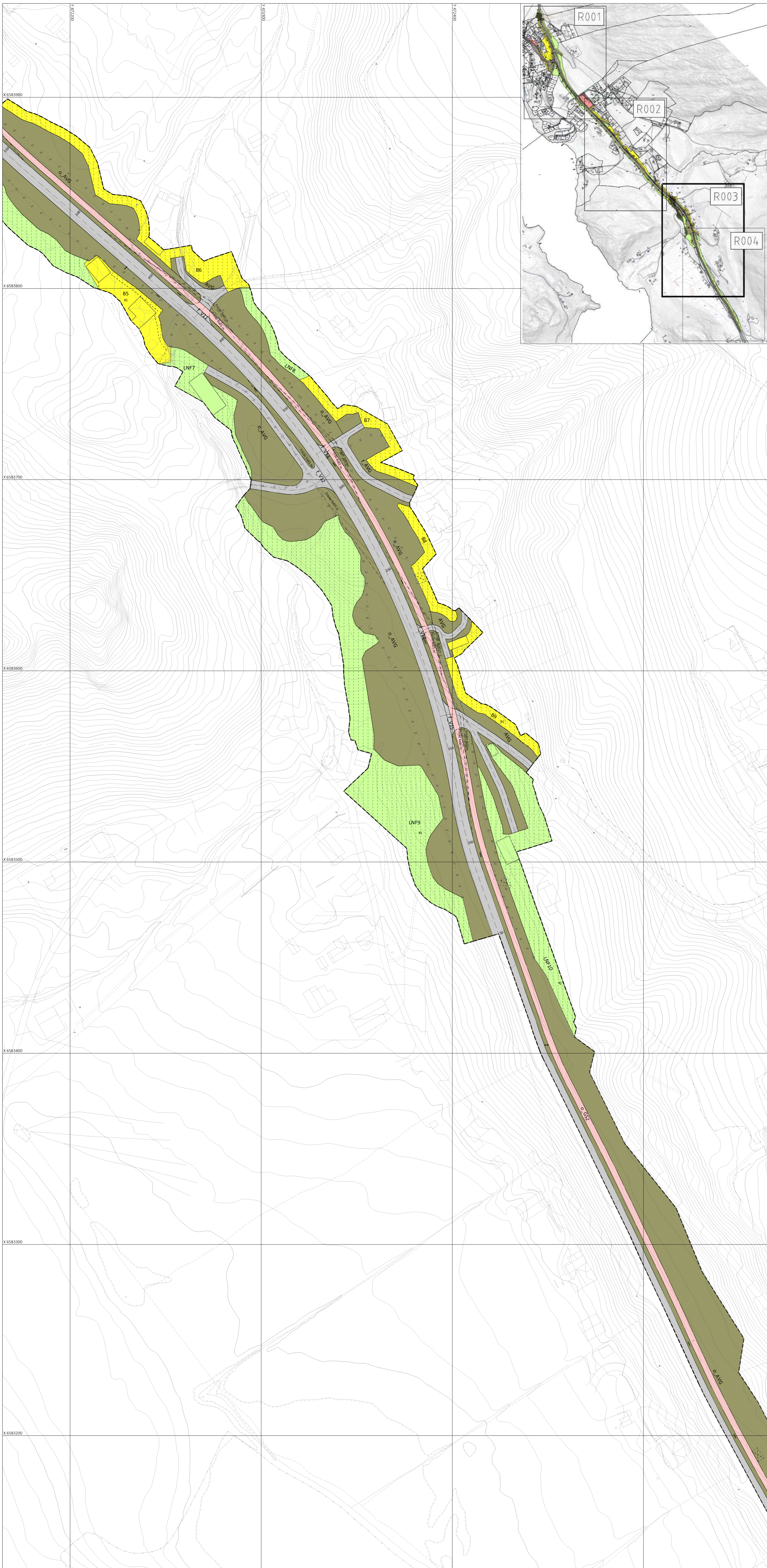
Detaljregulering for
Rv 41 Kvitesund gymnas - Kviteseidkrysset, g/s-veg
 Med tilhørende reguleringsføreseger

SAKSHANDSAMING JF. PLAN- OG BYGNINGSLOVA	Saksnr.	Dato	Sign.
Dato for oppstartsmøte:			
Kunngjeing oppstart av reguleringsarbeid:			
Vedtak om høyring og offentleg ettersyn:			
Periode for høyring og offentleg ettersyn:			
Vedtak i kommunestyret:			

PLANEN ER UTARBEIDD AV:

Statens vegvesen

PlanID: 38212022003
TEGNR. DATO SIGN.
R002 27.03.23 OVG



TEIKNFORKLARING

PBL §12-5 REGULINGSFØREMÅL

Bygninger og anlegg (PBL2008 §12-5 NR.1)

- Bustader (1110)
- Tenesteying (1160)
- Barnehage (1161)
- Helse-/omsorgsinstitusjon (1168)
- Bustad/forretning/kontor (1802)
- Bustad/kontor (1804)
- Forretning/kontor (1810)

Samferdselsanlegg og teknisk infrastruktur (PBL2008 §12-5 NR.2)

- Veg (2010)
- Køyreveg (2011)
- Fortau (2012)
- Gang-/sykkelveg (2015)
- Annan veggrunn - grøntareal (2019)
- Kollektivhaldeplass (2073)

Landbruks-, natur- og friluftsliv og reindrift (PBL2008 §12-5 NR.5)

- LNFRareal for nødvendige tiltak for LNFR (5100)

Omsynssoner (PBL2008 §12-6)

- Sikringsone - Friskt (140)

Føresognsrområde (PBL2008 §12-7)

- Føresognsrområde - Anlegg- og riggområde

Juridiske linjer og punkt PBL2008

- Sikringsgrense - Friskt (140)
- Føresognsgrense - Anlegg- og riggområde

Juridiske linjer og punkt felles for PBL 1985 og 2008

- Planen si avgrensning
- Faresonegrense
- Formålsgrense
- Regulert tomtgrense
- Eieidomsgrænse som skal opphevast
- Byggegrense
- Bygninger som inngår i planen
- Bygninger som skal fjernast
- Regulert senterlinje
- Stenging av avkjørsel
- Avkjørsel

Basiskartet er teikna med svak gråfarge

Revisjon	Forandringar	Dato	Sign.

Kartopplysingar

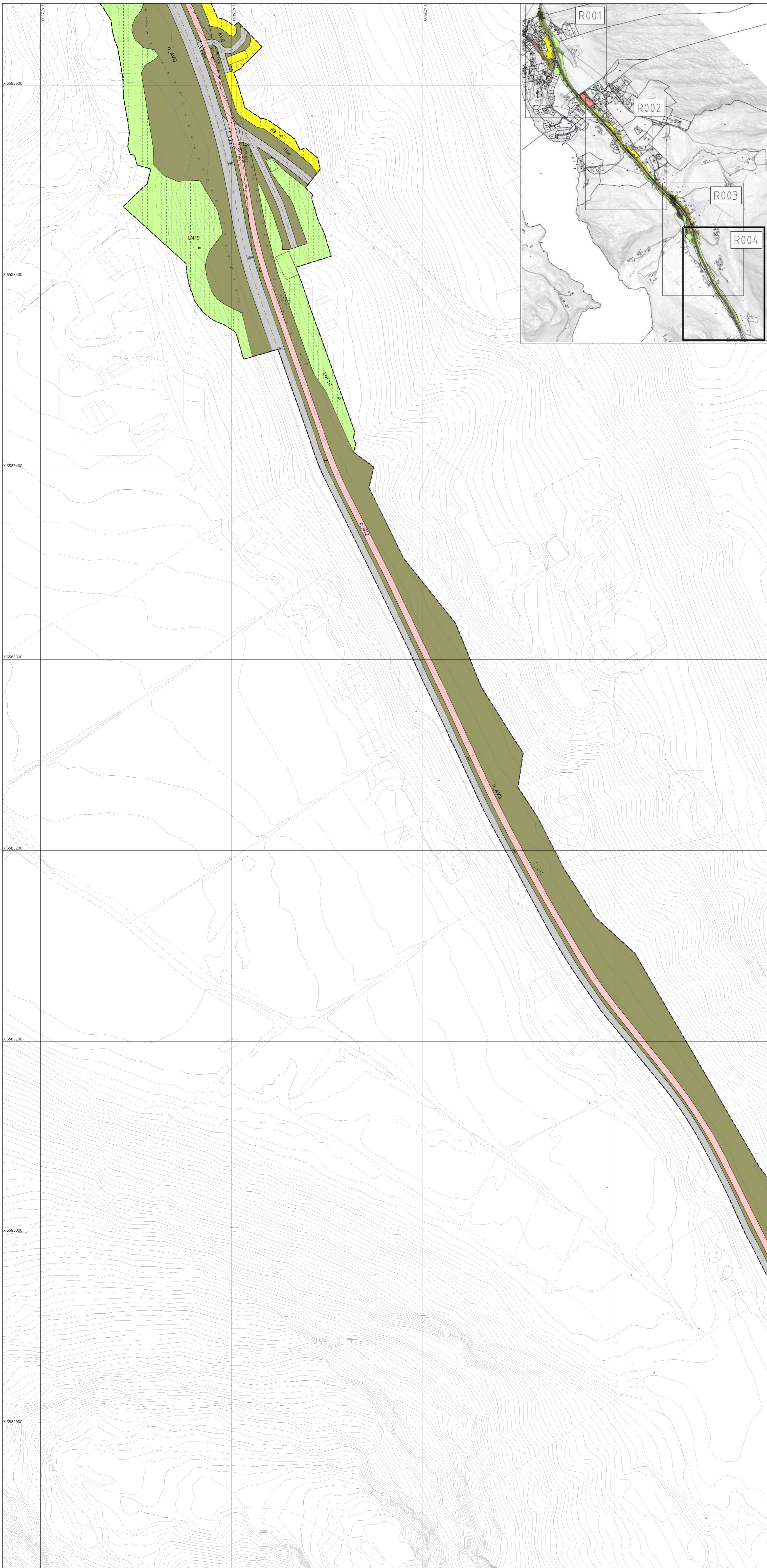
Kjelde for basiskart: FKB	Ekvivalens: 1 m
Dato for basiskart: 31.03.23	Kartmålestokk: 1:1000
Koordinatsystem: EUREF89 UTM 32	Utskriftsformat: A1
Høgdegrunnlag: NN2000	Rutenett: 100x100m

Detaljregulering for

Rv 41 Kviteseid gymnas - Kviteseidkrysset, g/s-veg

Med tilhørende reguleringsføresogner

SAKSHANDSAMING JF. PLAN- OG BYGNINGSLOVA	Saksnr.	Dato	Sign.
Dato for oppstartsmøte:			
Kommisjonering oppstart av reguleringsarbeid:			
Vedtatt om høyring og offentlig ettersyn:			
Periode for høyring og offentlig ettersyn:			
Vedtatt i kommunestyret:			
PLANEN ER UTARBEIDD AV:	PlanID: 38212022003		
	TEGNR.	DATO	SIGN.
	R003	27.03.23	OVG



TEIKNFORKLARING

PBL §12-5 REGULINGSFØREMÅL

Bygninger og anlegg (PBL2008 §12-5 NR.1)

- B Bustader (1110)
- T Tenesteying (1160)
- BH Barnehage (1161)
- HOM Helse-/omsorgsinstitusjon (1168)
- B/F/K Bustad/forretning/kontor (1802)
- B/K Bustad/kontor (1804)
- F/K Forretning/kontor (1810)

Samferdselsanlegg og teknisk infrastruktur (PBL2008 §12-5 NR.2)

- V Veg (2010)
- KV Køyreveg (2011)
- FO Fortau (2012)
- GS Gang-/sykkelveg (2015)
- AVG Annan veggrunn - grøntareal (2019)
- KH Kollektivhaldeplass (2073)

Landbruks-, natur- og friluftsmål og reindrift (PBL2008 §12-5 NR.5)

- LNF LNFRareal for nødvendige tiltak for LNFR (5100)

Omsynssoner (PBL2008 §12-6)

- H140 Sikringsone - Friskt (140)

Føresegningsområde (PBL2008 §12-7)

- #1 Føresegningsområde - Anlegg- og riggområde

Juridiske linjer og punkt PBL2008

- Sikringssonengrense - Friskt (140)
- - - Føresegningsgrense - Anlegg- og riggområde

Juridiske linjer og punkt felles for PBL 1985 og 2008

- Planen si avgrensning
- Føresegningsgrense
- Formålsgrense
- Regulert tomtegrense
- - - - - Eieidomsgrænse som skal opphevast
- Byggegrense
- Bygningar som inngår i planen
- Bygningar som skal fjernast
- Regulert senterlinje
- Stenging av avkjørsel
- Avkjørsel

Basiskartet er teikna med svak gråfarge

Revisjon	Forandringar	Dato	Sign.

Kartopplysingar

Kjelde for basiskart: FKB Ekvildestanse: 1 m


Dato for basiskart: 31.01.23 Kartmålestokk: 1:1000

Koordinatsystem: EUREF89 UTM 32 Utskriftsformat: A1

Høgdegrunnlag: NN2000 Rutennett: 100x100m

Detaljregulering for
Rv 41 Kvitsund gymnas - Kviteseidkrysset, g/s-veg
 Med tilhørende reguleringsføsegner

SAKSHANDSAMING JF. PLAN- OG BYGNINGSLOVA	Saksnr.	Dato	Sign.
Dato for oppstartsmøte:			
Kommunering oppstart av reguleringsarbeid:			
Vedtak om høyring og offentlig ettersyn:			
Periode for høyring og offentlig ettersyn:			
Vedtak i kommunestyret:			

PLANEN ER UTARBEIDD AV:	PlanID: 38212022003
 Statens vegvesen	TEGNR. DATO SIGN. R004 27.03.23 OVG